



D'Adolphustown à Amherstview

CIRCUIT VÉLO



DEGRÉ DE DIFFICULTÉ
FACILE À MODÉRÉ



DISTANCE
89 KM (55 M)

La Grande
Voie d'Eau

Sud-Est de l'Ontario

D'Adolphustown à Amherstview

CIRCUIT VÉLO



Parcours vélo :
89 km (55 milles)

Emplacement : La Grande Voie d'Eau, Lennox & Addington, Kingston

Nombre de jours à vélo : 1 ou 2

Nombre de nuitées recommandées : 1

Degré de difficulté :
facile à modéré

Profitez du calme de la campagne et de superbes vues sur l'eau en roulant sur cette route apaisante entre Adolphustown et Amherstview. Des fermes avec des étalages de fruits vous permettant de goûter aux produits locaux et une vinerie servant de la pizza cuite sur pierre chaude sont des incontournables. Découvrez l'histoire locale au musée pittoresque et centre d'information du petit village de Bath. Arrêtez-vous à l'un des nombreux belvédères le long de la piste riveraine. Roulez sur les routes de campagne autour de Hay Bay sur la portion nord de cette boucle.

Ce parcours vélo commence et finit à Adolphustown et pour ceux qui viennent du comté de Prince Edward, prenez le traversier Glenora. On peut aussi commencer à l'autre bout à Amherstview non loin de Kingston. Vous pouvez aussi raccourcir le parcours en ne faisant qu'une des deux boucles, soit d'Adolphustown à Bath, soit d'Amherstview à Bath.

D'Adolphustown à Amherstview

CIRCUIT VÉLO

Logistique

Distance

89 km (55 milles)

Routes

- Accotements pavés – certains plus larges que d'autres.
- Les plus petites routes de campagne sont plus tranquilles, la plupart mais pas toutes ont des accotements pavés. Quelques courtes sections de route de terre.
- En général plat avec quelques collines vallonnées.
- Convient à tous les genres de vélos.

Mises en garde et notes

- La promenade des Loyalistes/autoroute 33 a d'excellents accotements pavés mais la circulation peut être dense avec des véhicules qui circulent à haute vitesse à l'approche d'Amherstview et de Kingston.
- Les services étant limités entre les villes, soyez préparés et apportez de l'eau supplémentaire.
- Risque de forts vents contraires au retour en direction ouest le long de la rive.

Stationnement et transport

- Stationnement au traversier Glenora du côté d'Adolphustown.
- Centre récréatif W.J.Henderson à Amherstview.
- Le traversier Glenora à destination ou en provenance du comté Prince Edward assure un service fréquent et gratuit pour les cyclistes.
- Le service train-vélo de Via Rail est assuré à Napanee et Kingston.

Services

ADOLPHUSTOWN/TRAVERSIER GLENORA

- Hébergement
- Toilettes publiques

BATH

- Hébergement
- Restaurants/café
- Dépanneurs et épicerie
- Toilettes publiques
- GAB
- Attractions historiques

MILLHAVEN

- Restaurants/café
- Dépanneur



AMHERSTVIEW


- Restaurants/café
- Dépanneurs et épicerie
- Toilettes publiques
- GAB
- Magasinage
- Attractions historiques

D'Adolphustown à Amherstview


CIRCUIT VÉLO



Itinéraire

A 0 km Départ au quai du traversier Glenora  



 4,5 km Tourner à gauche au chemin de comté 8/chemin South Shore


B 6,5 km Cimetière historique Quaker

 6,5 km Tourner à gauche au chemin de comté 8/chemin de comté 21

 21 km Tourner à gauche pour demeurer sur le chemin de comté 8 

 23,5 km Tourner à droit sur le chemin de comté 22

 30,5 km Tourner à droite sur la route régionale 7  CHEMIN DE TERRE


 33 km Tourner à gauche sur la rue Main/ON-33 E/promenade des Loyalistes


C 33,5 km Bienvenue à la ville de Bath

 33,5 km Continuer sur la promenade des Loyalistes/ON-33 W

 Suivre les indications pour la piste riveraine


D 36,5 km Bienvenue à Millhaven

 36,5 km Tourner à gauche sur le chemin de comté 4


 38 km Tourner à droite sur le boulevard Taylor Kidd/route régionale 23

 44,5 km Tourner à droite sur le chemin de comté 6

 45,5 km Tourner à droite sur la promenade Amherst

 48,75 km Tourner à gauche sur le boulevard Coronation/chemin de comté 24

E 49 km Bienvenue à Amherstview

 49,5 km Tourner à droite pour demeurer sur la promenade des Loyalistes/ON-33 W

 Suivre les indications pour la piste riveraine

Suite...

D'Adolphustown à Amherstview

CIRCUIT VÉLO

Itinéraire (suite)

D 59 km Bienvenue de nouveau à Millhaven

↑ 59 km Continuer sur la promenade des Loyalistes/ON-33 W

C 63 km Bienvenue de nouveau à la ville de Bath


↑ 63 km Continuer sur la promenade des Loyalistes/ON-33 W

 Suivre les indications pour la piste riveraine

F 82,25 km Winery Bergeron Estate Winery

↑ 82,25 km Continuer sur la promenade des Loyalistes/ ON-33 W

 Suivre les indications pour la piste riveraine

A 89 km Bienvenue de nouveau au quai du traversier de Glenora **P** 

D'Adolphustown à Amherstview

CIRCUIT VÉLO

Liens utiles

Cartes de la piste riveraine :

www.waterfronttrail.org

Site Web de La Grande Voie d'Eau :

www.lagrandevoiedeau.com

Site Web de Lennox & Addington :

www.lennox-addington.on.ca/tourism.html

Pour plus d'informations sur Bath :

www.bathontario.ca

**Pour plus d'informations sur la région
Land O'Lakes :**

www.travellandolakes.com

**Pour les établissements d'hébergement,
cafés, restaurants, etc, qui font partie du
réseau Welcome Cyclists :**

www.welcomecyclists.ca

**Pour plus d'informations sur le service
train-vélo de Via Rail :**

www.biketrain.ca

**Pour des informations sur le traversier
de Glenora :**

www.mto.gov.on.ca/french/traveller/ferry/

Avertissement

Cette carte a été conçue en guise d'aide à la planification des excursions à vélo dans La grande Voie d'Eau. Tous les circuits sont sur des chaussées partagées et les cyclistes doivent emprunter ces rues avec prudence. Portez toujours l'équipement de sécurité approprié lorsque vous êtes à vélo, soyez prudent et obéissez à toutes les lois. Chaque route doit être évaluée par chaque cycliste selon son niveau d'expérience, son niveau de confort lorsqu'il roule dans la circulation, les conditions météorologiques, l'heure de la journée et tout obstacle rencontré sur la route. La Grande Voie d'Eau n'assume aucune responsabilité à l'égard des cyclistes qui empruntent ces circuits.