



Comté de Prince Edward

CIRCUIT VÉLO



DEGRÉ DE DIFFICULTÉ
FACILE À MODÉRÉ



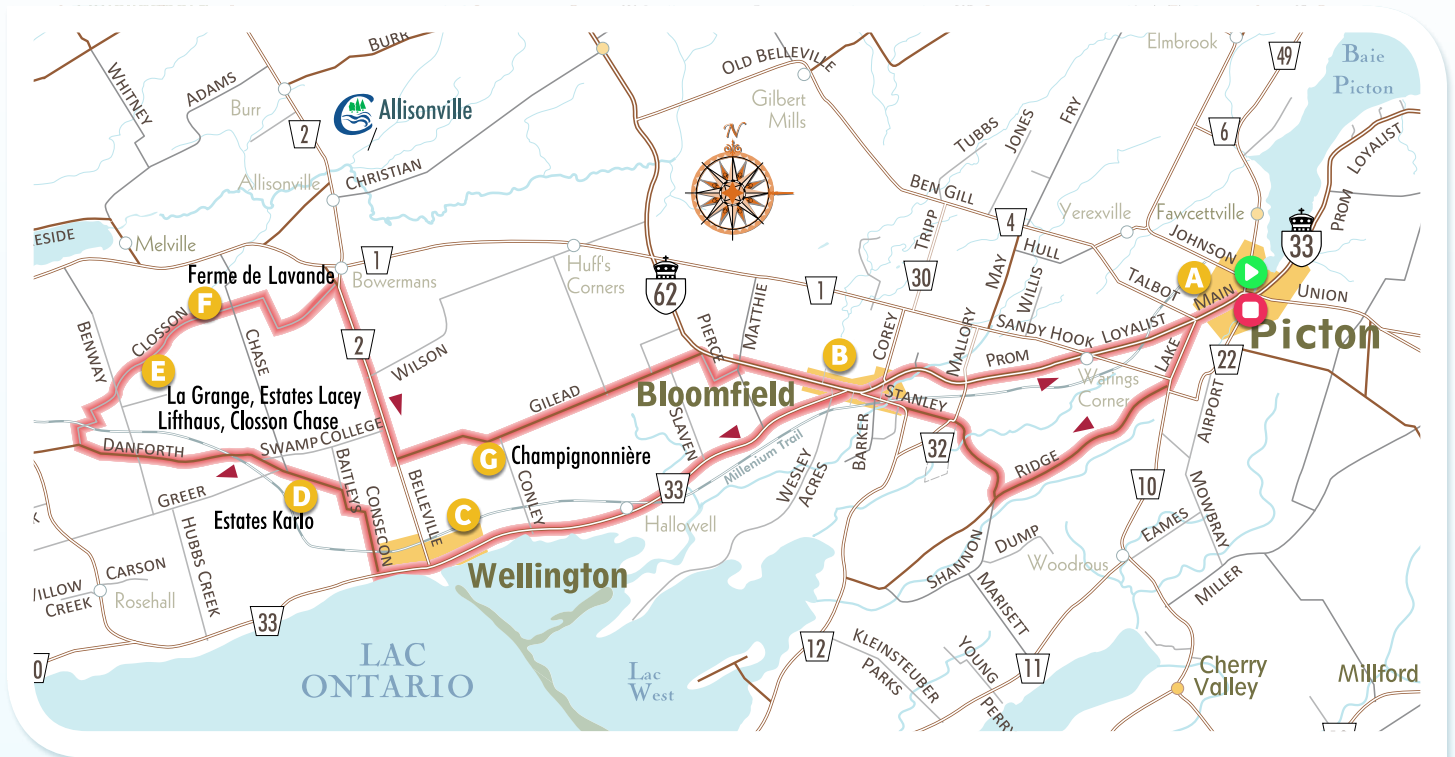
DISTANCE
59 KM (37 M)

La Grande
Voie d'Eau

Sud-Est de l'Ontario

Comté de Prince Edward

CIRCUIT VÉLO



Parcours vélo :
59 km (37 milles)

Emplacement : La Grande
Voie d'Eau, Comté de Prince
Edward

Nombre de jours à vélo : 1 ou 2

Nombre de nuitées
recommandées : 2

Degré de difficulté :
Facile à modéré

Ce parcours cycliste permet d'explorer le comté de Prince Edward en mettant en valeur ses paysages pittoresques, la tranquillité de sa campagne et des parcours culinaires et culturels. Cela se fait facilement dans tous les sens avec des départs et des arrivées à Picton, Bloomfield ou Wellington.

Destination estivale populaire, le comté de Prince Edward est un endroit idéal pour faire du vélo en raison des courtes distances qui séparent les villes qui ont tout ce dont vous avez besoin. Le parcours près de Picton vous amènera au chemin Ridge qui porte bien son nom par ses vues saisissantes sur le lac Ontario. À partir du village pittoresque de Bloomfield, empruntez la promenade des Loyalistes, qui possède un accotement pavé, jusqu'au village de Wellington. Si vous voulez vous rafraîchir, arrêtez à la plage Wellington avant de pénétrer dans la région viticole.

Avec les nombreuses haltes obligées lors de votre balade, assurez-vous d'avoir suffisamment de temps pour découvrir les boutiques, cafés, établissements vinicoles et galeries d'art pour vivre au rythme du comté.

Envisagez d'ajouter le circuit vélo Sandbanks lors de votre visite au comté de Prince Edward et profitez d'une autre journée de vélo à proximité.

ONTARIO
Tant à découvrir

La Grande
Voie d'Eau
Sud-Est de l'Ontario

Comté de Prince Edward

CIRCUIT VÉLO

Logistique

Distance

59 km (37 milles)

Routes

- Autoroute 33 – promenade des Loyalistes, accotements en majeure partie pavés, certains plus larges que d'autres
- Les petites routes de campagne sont plus tranquilles
- Montées– quelques collines ondulantes – surtout plat
- Approprié à la plupart des vélos

Mises en garde et notes

- Soyez prudents lorsque vous roulez sur les artères majeures, telles que l'autoroute 33 et 62. Certaines sections de l'autoroute 33 et toutes les sections de l'autoroute 62 n'ont pas d'accotement pavé. À l'exception du chemin de comté 1 et de l'autoroute 49, le cyclisme de route dans le comté de Prince Edward est excellent.
- La circulation peut être dense l'été, les fins de semaine et lors des congés, particulièrement dans les secteurs avoisinants du parc provincial Sandbanks.
- Possibilité de forts vents contraires.

Stationnement et transport

- Stationnement municipal sur la rue Mary et King à Picton
- rue Main à Bloomfield
- Terrain de stationnement municipal à Wellington sur la rue Belleville
- Le service de train-vélo de Via Rail est offert à Belleville

Services

PICTON

- Hébergement
- Restaurants/café
- Dépanneurs/épicerie
- Stations-service
- Toilettes publiques
- GAB
- Magasinage
- Attractions

BLOOMFIELD

- Boutique de vélo et location : [Bloomfield Bicycles](#) - Vente et service, location de vélos;
- [Sandbanks Vacations](#) – location de vélos.
- Hébergement
- Restaurants/café
- Dépanneur
- Toilettes publiques
- GAB
- Magasinage

WELLINGTON


- Entretien de vélos : [Kal's Cycle & Beach Shop](#) – vente et service limités
- Hébergement
- Restaurants/café
- Toilettes publiques
- Dépanneurs/épicerie
- Stations-service
- GAB
- Magasinage
- Plage

Comté de Prince Edward


CIRCUIT VÉLO


Itinéraire


A 0 km Départ de l'hôtel de ville de Picton  


 0 km Rouler en direction sud-ouest sur la rue Main à Picton

 0,75 km Tourner à gauche sur la rue Lake/chemin de comté 10


 2,5 km Tourner à droite sur le chemin Ridge

 7 km Tourner à droite sur le chemin Shannon

 10 km Continuer tout droit sur la rue Stanley/chemin de comté 12

 11 km Tourner légèrement à gauche sur la rue Main à Bloomfield/ON-33 W

B 11,25 km Bienvenue à Bloomfield 

 11,5 km Tourner à gauche sur la rue Wellington/ON- 33/promenade des Loyalistes

 Suivre les indications pour la piste riveraine


C 21,5 km Bienvenue à Wellington 


 21,75 km Tourner à droite sur la rue Consecon

 24 km Tourner à gauche sur le chemin Danforth

D 25 km Vinerie Karlo Estates



 29,25 km Tourner à droite sur le chemin Closson

 31 km Tourner à gauche pour demeurer sur le chemin Closson

 31 km Garder la droite pour demeurer sur le chemin Closson

E 32 km Vineries : The Grange, Lacey Estate, Lifthaus, Closson Chase

F 33,5 km Ferme de lavande

 37,25 km Tourner à droite sur le chemin de comté 2  ROUTE PASSANTE

Suite...

Comté de Prince Edward

CIRCUIT VÉLO

Itinéraire (Suite)



41,5 km

Tourner à gauche sur le chemin Gilead



43,5 km

Ferme de champignons



47,5 km

Tourner à droite sur le chemin Pierce



48,5 km

Tourner à gauche sur le chemin Mathie



48,5 km

Tourner à droite sur ON-62 S



ROUTE PASSANTE



51,5 km

Tourner à gauche sur la rue Main à Bloomfield/ON-33 W



51,5 km

Bienvenue à Bloomfield



55,75 km

Prendre le carrefour giratoire jusqu'à la promenade des Loyalistes/ON-33 W



ROUTE PASSANTE



Suivre les indications pour la piste riveraine



59 km

Bienvenue à Picton



Comté de Prince Edward

CIRCUIT VÉLO

Liens utiles

Cartes de la piste riveraine :

www.waterfronttrail.org

Site Web de la Grande Voie d'Eau :

www.lagrandevoiedeau.com

Pour des informations sur le comté de Prince Edward :

www.prince-edward-county.com

Pour les établissements d'hébergement, cafés, restaurants, etc qui font partie du réseau

Welcome Cyclists :

www.welcomecyclists.ca

Pour des informations sur le service train-vélo de Via Rail :

www.biketrain.ca

Avertissement

Cette carte a été conçue en guise d'aide à la planification des excursions à vélo dans La grande Voie d'Eau. Tous les circuits sont sur des chaussées partagées et les cyclistes doivent emprunter ces rues avec prudence. Portez toujours l'équipement de sécurité approprié lorsque vous êtes à vélo, soyez prudent et obéissez à toutes les lois. Chaque route doit être évaluée par chaque cycliste selon son niveau d'expérience et son niveau de confort lorsqu'il roule dans la circulation, les conditions météorologiques, l'heure de la journée et tout obstacle rencontré sur la route. La Grande Voie d'Eau n'assume aucune responsabilité à l'égard des cyclistes qui empruntent ces circuits.