



# Sandbanks

CIRCUIT VÉLO



DEGRÉ DE DIFFICULTÉ  
FACILE À MODÉRÉ



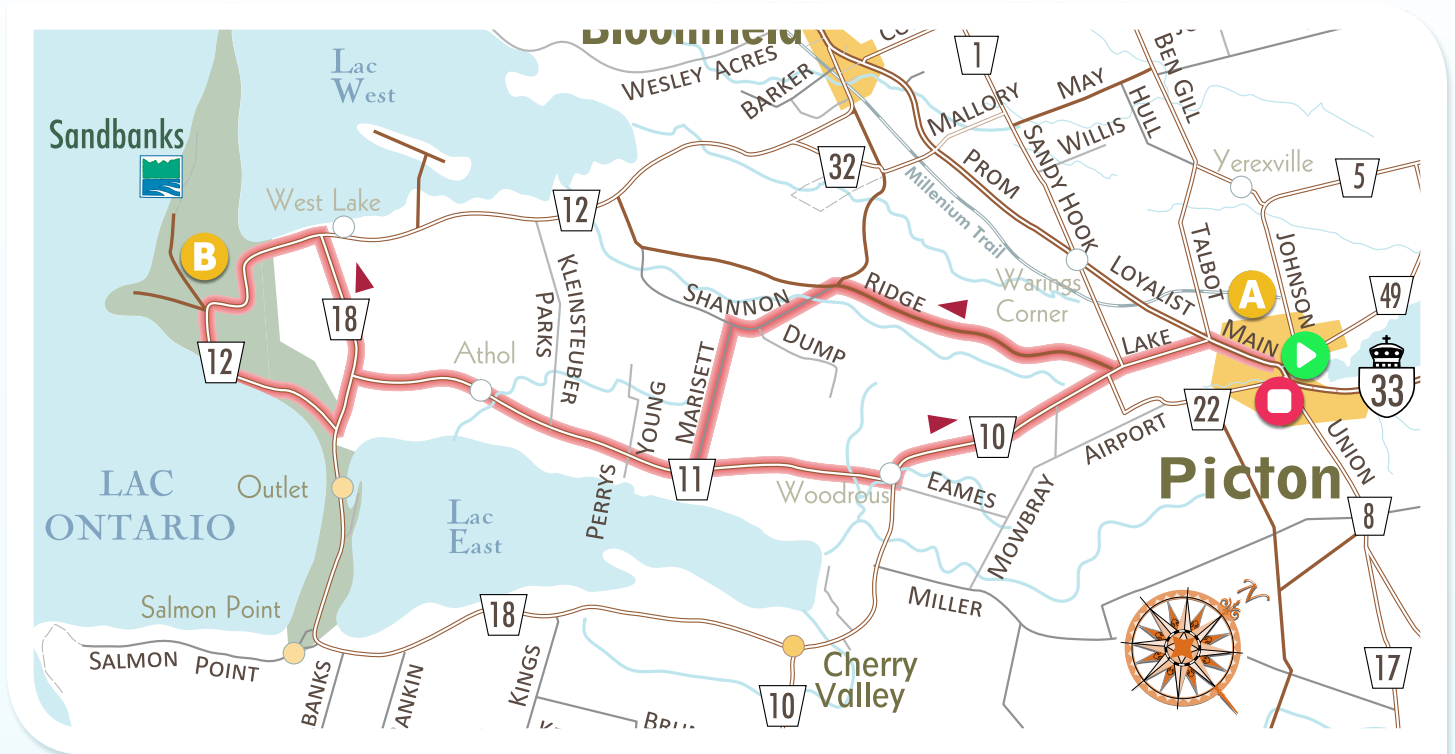
DISTANCE  
40 KM (25 M)

La Grande  
Voie d'Eau

Sud-Est de l'Ontario

# Sandbanks

CIRCUIT VÉLO



Parcours vélo :  
40 km (25 milles)

Emplacement :  
La Grande Voie d'Eau,  
Comté de Prince Edward

Nombre de jours à vélo : 1

Nombre de nuitées  
recommandées : 2

Degré de difficulté :  
Facile à modéré

Ce parcours vélo vous mènera jusqu'au parc provincial Sandbanks à partir du centre de la ville de Picton mais peut passer par Bloomfield. Sandbanks est une destination estivale populaire pour les adeptes de plage et de camping. La plage immense de sable fin et les eaux peu profondes sont idéales pour la baignade et le bronzage. Le secteur des Dunes se découvre facilement à pied et est l'endroit idéal pour la baignade et les pique-niques. Le parc provincial Sandbanks offre d'excellentes installations et nourriture en plus d'un dépanneur. De nombreux kiosques de fruits et légumes frais sont aménagés le long du parcours.

Pendant les mois d'été, la circulation est dense dans le parc et sur les routes à destination ou en provenance des plages. Ce circuit a été élaboré pour que les cyclistes soient le moins possible exposés à des risques. Roulez de façon sécuritaire et soyez prudent.

Envisagez d'ajouter le circuit vélo du comté de Prince Edward lors de votre visite et profitez d'une autre journée de vélo à proximité.

ONTARIO  
*Tant à découvrir.*

La Grande  
Voie d'Eau  
Sud-Est de l'Ontario

# Sandbanks

CYCLING ITINERARY

## Logistique

### Distance

40 km (25 milles)

### Routes

- Principalement de petites routes de campagne
- Montées – quelques collines ondulantes – surtout plat
- Approprié pour tous les types de vélos
- Le chemin Mowbray est une route de gravier compacté

### Mises en garde et notes

- Circulation parfois dense sur la rue Main à Picton - Autoroute 33, pas d'accotement pavé; le chemin de comté 11 a un large accotement pavé; une portion du chemin de comté 10 a des accotements plus étroits et un flux de circulation rapide qui peuvent être évités en prenant le chemin panoramique Mowbray (route de gravier compacté).
- L'été, la circulation peut être dense les fins de semaine et les congés sur toutes les routes à destination et en provenance du parc provincial Sandbanks
- Possibilité de forts vents contraires.

### Stationnement et transport

Les stationnements municipaux de la rue Mary et de la rue King à Picton. Le service de train-vélo de Via Rail est offert à Belleville.

### Services

#### PICTON

- Hébergement
- Restaurants/café
- Dépanneurs/épiceries
- Stations-service
- Toilettes publiques
- GAB
- Magasinage
- Attractions

#### PARC PROVINCIAL SANDBANKS

- Hébergement/camping
- Restaurants/café
- Dépanneur
- Stations-service
- Toilettes publiques
- GAB
- Plage

Boutique de vélo et location les plus près : [Bloomfield Bicycles](#) - vente et service, location de vélo; location offerte à [Sandbanks Vacations](#) à Bloomfield





# Sandbanks


CYCLING ITINERARY


## Itinéraire

**A** 0 km Départ du centre de la ville de Picton **P** 


 0 km Rouler en direction sud-ouest sur la rue Main à Picton

 0,75 km Tourner légèrement à gauche sur la rue Lake/chemin de comté 10

 2,5 km Tourner à droite sur le chemin Ridge

 4,5 km Tourner légèrement à gauche sur le chemin Shannon

 5,5 km Tourner à gauche sur le chemin Marisett

 6,5 km Tourner à droite sur le chemin de comté 11


 16,25 km Tourner à droite sur le chemin de comté 18

 17 km Tourner à gauche sur le chemin de comté 12


**B** 20 km Parc provincial Sandbanks



 20 km Continuer sur le chemin de comté 12 qui fait une boucle autour du parc



 22,25 km Tourner à gauche sur le chemin de comté 18



 24,25 km Tourner à droite sur le chemin de comté 11

 32,5 km Tourner à droite sur le chemin de comté 10

 32,75 km Tourner à gauche sur le chemin Earnes

 34 km Tourner à gauche sur le chemin Mowbray  CHEMIN DE GRAVIER

 35 km Tourner légèrement à gauche pour demeurer sur le chemin Mowbray  CHEMIN DE GRAVIER

 36 km Tourner à droite sur le chemin de comté 10  CIRCULATION DENSE

 38,75 km Tourner légèrement à droite sur la rue Main à Picton/ON-33 E

**A** 40 km Bienvenue de nouveau à Picton **P** 

# Sandbanks

CYCLING ITINERARY

## Liens utiles

**Site Web de La Grande Voie d'Eau :**

[www.lagrandevoiedeau.com](http://www.lagrandevoiedeau.com)

**Pour des informations sur le comté de Prince Edward :**

[www.prince-edward-county.com](http://www.prince-edward-county.com)

**Pour des informations sur le parc provincial Sandbanks :**

[www.ontarioparks.com/french/sand.html](http://www.ontarioparks.com/french/sand.html)

**Pour les établissements d'hébergement, cafés, restaurants, etc qui font partie du réseau Welcome Cyclists :**

[www.welcomecyclists.ca](http://www.welcomecyclists.ca)

**Pour des informations sur le service train-vélo de Via Rail :**

[www.biketrain.ca](http://www.biketrain.ca)

## Avertissement

Cette carte a été conçue en guise d'aide à la planification des excursions à vélo dans La grande Voie d'Eau. Tous les circuits sont sur des chaussées partagées et les cyclistes doivent emprunter ces rues avec prudence. Portez toujours l'équipement de sécurité approprié lorsque vous êtes à vélo, soyez prudent et obéissez à toutes les lois. Chaque route doit être évaluée par chaque cycliste selon son niveau d'expérience et son niveau de confort lorsqu'il roule dans la circulation, les conditions météorologiques, l'heure de la journée et tout obstacle rencontré sur la route. La Grande Voie d'Eau n'assume aucune responsabilité à l'égard des cyclistes qui empruntent ces circuits.